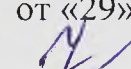
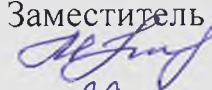


**Министерство образования, науки и молодежи Республики Крым
Государственное бюджетное профессиональное образовательное учреждение
Республики Крым
«Симферопольский колледж сферы обслуживания и дизайна»**

РАССМОТРЕН
на заседании цикловой комиссии
естественно – математического профиля и
физической культуры
Протокол №1 от «29»августа 2016 г.
Председатель  Л.Н.Верхотурова

УТВЕРЖДАЮ
Заместитель директора по УР
 М.В. Климова
«29» 08 2016 г.

**Календарно-тематический план
на 2016/2017 учебный год**


по учебной дисциплине
ОУД.16 География

Составлен на основании рабочей программы учебной дисциплины,
утвержденной директором ГБПОУ РК «Симферопольский колледж сферы
обслуживания и дизайна»

Профессия **38.01.02 «Продавец, контролер-кассир»**

Группы **811**

Курс	№ семестра	Максимальная учебная нагрузка в часах	Объем времени, отведенный на освоение учебной дисциплины		Кол-во контрольных работ	Форма контроля (за семестр)	
			Обязательная аудиторная учебная нагрузка в часах				Самостоятельная работа обучающегося в часах
			Всего, часов	в т.ч. лабораторные работы, практические занятия, часов			
1	1	54	36	10	18	Текущий контроль	
	2	54	36	8	18	ДЗ	
2	3						
	4						
3	5						
	6						
Всего		108	72	18	36	ДЗ	

Преподаватель 

Н.А.Глянь

2. Содержание календарно-тематического плана

№ п/п раздела	Наименование разделов и тем учебной дисциплины	Объем времени на освоение УД			№ урока	Наименование темы урока (занятия)	Кол-во час. на урок/ занятие	Дата проведения урока	
		Обязательная аудиторная нагрузка		сам. работа, час.				План	Факт.
		Всего часов	в т. ч. лаборато рных работ практ. занятий час.						
1 семестр									
1	2	3	4	5	6	7	8	9	10
1	Введение	2	1	1	1	География как наука	1		
					2	Практическое занятие №1 Ознакомление с географическими картами различной тематики.	1		
2	Тема 1 Политическое устройство мира	4	2	2	3	Политическая карта мира	1		
					4	Практическое занятие №2 Ознакомление с политической картой мира.	1		
					5	Типология стран по уровню социально-экономического развития.	1		
					6	Практическое занятие №3 Составление тематических таблиц, характеризующих различные типы стран по уровню социально-экономического развития.	1		
3	География мировых природных ресурсов	4	2	2	7	Взаимодействие человеческого общества и природной среды, его особенности на современном этапе.	1		
					8	Практическое занятие №4 Определение и сравнение обеспеченности различных регионов и стран мира основными видами природных ресурсов.	1		

					9	Природные условия и природные ресурсы.	1		
					10	Практическое занятие №5 Экономическая оценка использования различных видов природных ресурсов.	1		
4	География населения мира	6	2	3	11	Численность населения мира и ее динамика.	1		
					12	Практическое занятие №6 Оценка демографической ситуации и особенностей демографической политики в различных странах и регионах мира.	1		
					13	Качество жизни населения.	1		
					14	Трудовые ресурсы и занятость населения.	1		
					15	Практическое занятие №7 Оценка качества трудовых ресурсов в различных странах и регионах мира.	1		
					16	Урбанизация	1		
5	Мировое хозяйство Современные особенности развития мирового хозяйства	2	-	1	17	Мировая экономика, исторические этапы ее развития.	1		
					18	Отраслевая структура мирового хозяйства.	1		
6	География отраслей первичной сферы мирового хозяйства	4	-	2	19	Сельское хозяйство и его экономические особенности.	1		
					20	Интенсивное и экстенсивное сельскохозяйственное производство	1		
					21	География мирового растениеводства и животноводства.	1		
					22	Горнодобывающая промышленность.	1		
7	География отраслей вторичной сферы	8	-	4	23	Географические особенности мирового потребления минерального топлива, развития мировой электроэнергетики.	1		

	мирового хозяйства				24	Географические особенности мирового потребления черной и цветной металлургии.	1		
					25	Географические особенности мирового потребления машиностроения.	1		
					26	Географические особенности мирового потребления машиностроения.	1		
					27	Географические особенности мирового потребления химической промышленности	1		
					28	Географические особенности мирового потребления лесной (перерабатывающие отрасли) промышленности.	1		
					29	Географические особенности мирового потребления легкой промышленности.	1		
					30	Географические особенности мирового потребления легкой промышленности.	1		
8	География отраслей третичной сферы мирового хозяйства	4	2	2	31	Транспортный комплекс и его современная структура.	1		
					32	Практическое занятие №8 Определение особенностей размещения различных отраслей мирового хозяйства.	1		
					33	Дифференциация стран мира по уровню развития медицинских, образовательных, туристских, деловых и информационных услуг.	1		
					34	Практическое занятие №9 Определение основных направлений международной торговли товарами и факторов, формирующих международную хозяйственную специализацию стран и регионов мира.	1		
9	Регионы мира География населения и хозяйства	6	3	3	35	Место и роль Зарубежной Европы в мире.	1		
					36	Практическое занятие №10 Характерные черты природно-ресурсного потенциала, населения и	1		

	Зарубежной Европы				хозяйства.				
					2 семестр				
					37	Отрасли международной специализации.	1		
					38	Практическое занятие №11 Взаимосвязи между природными условиями различных территорий и размещением населением, хозяйством.	1		
					39	Германия и Великобритания как ведущие страны Зарубежной Европы.	1		
				40	Практическое занятие №12 Составление комплексной географической характеристики стран разных типов, определение их географической специфики	1			
10	География населения и хозяйства Зарубежной Азии	8	-	4	41	Место и роль Зарубежной Азии в мире.	1		
					42	Характерные черты природно-ресурсного потенциала, населения и хозяйства.	1		
					43	Отрасли международной специализации.	1		
					44	Территориальная структура хозяйства.	1		
					45	Япония как ведущая страна Зарубежной Азии.	1		
					46	Китай как ведущая страна Зарубежной Азии.	1		
					47	Китай как ведущая страна Зарубежной Азии.	1		
					48	Индия как ведущая страна Зарубежной Азии.	1		
11	География населения и хозяйства Африки	4	-	2	49	Место и роль Африки в мире.	1		
					50	Характерные черты природно-ресурсного потенциала, населения и хозяйства.	1		
					51	Отрасли международной специализации.	1		
					52	Территориальная структура хозяйства.	1		

12	География населения и хозяйства Северной Америки	4	-	2	53	Место и роль Северной Америки в мире.			
					54	Характерные черты природно-ресурсного потенциала, населения и хозяйства.	1		
					55	Отрасли международной специализации.	1		
					56	США. Условия их формирования и развития.	1		
13	География населения и хозяйства Латинской Америки	6	1	3	57	Место и роль Латинской Америки в мире.	1		
					58	Характерные черты природно-ресурсного потенциала, населения и хозяйства.	1		
					59	Отрасли международной специализации. Территориальная структура хозяйства.	1		
					60	Бразилия и Мексика как ведущие страны Латинской Америки.	1		
					61	Природно-ресурсный потенциал, население, ведущие отрасли хозяйства и их территориальная структура.	1		
					62	Практическое занятие №13 Установление взаимосвязей между природно-ресурсным потенциалом различных территорий и размещением населения и хозяйства.	1		
14	География населения и хозяйства Австралии и Океании	2	-	1	63	Место и роль Австралии и Океании в мире.	1		
					64	Отраслевая и территориальная структура хозяйства Австралии и Новой Зеландии.	1		
15	Россия в современном мире	4	2	2	65	Россия на политической карте мира.	1		
					66	География отраслей международной специализации.	1		
					67	Практическое занятие №14 Определение роли России и ее отдельных регионов в международном географическом разделении труда.	1		
					68	Практическое занятие №15 Составление карт (картосхем) внешнеторговых связей России.	1		

16	Географические аспекты современных глобальных проблем человечества	4	3	2	69	Практическое занятие №16 Выявление по картам регионов с неблагоприятной экологической ситуацией	1		
					70	Практическое занятие №17 Объяснение и оценка событий и ситуаций связанных с глобальными проблемами	1		
					71	Практическое занятие №18 Использование географических карт для выявления регионов с неблагоприятной экологической ситуацией, а также географических аспектов других глобальных проблем человечества.	1		
					72	Дифференцированный зачёт.	1		
	<i>Итого</i>	72	18	36	72				