

**Государственное бюджетное профессиональное
образовательное учреждение Республики Крым
«Симферопольский колледж сферы
обслуживания и дизайна»
(учебный корпус № 2)**

ПАСПОРТ ДОСТУПНОСТИ

2022



Приложение А.2
УТВЕРЖДАЮ
Директор ГБПОУ РК
«Симферопольский колледж сферы
обслуживания и дизайна»
Е.С. Назарова
« 17 » марта 2022 г.

Паспорт доступности объекта социальной инфраструктуры (ОСИ)

1. Общие сведения об объекте

№ 1

- 1.1. Наименование (вид) объекта Государственное бюджетное профессиональное образовательное учреждение Республики Крым «Симферопольский колледж сферы обслуживания и дизайна» (учебный корпус № 2)
- 1.2. Адрес объекта 295015, Российская Федерация, Республика Крым, г. Симферополь, ул. Севастопольская, 84
- 1.3. Сведения о размещении объекта:
 - отдельно стоящее здание 4 (четыре) этажа, площадью 3503,2 кв. м
 - наличие прилегающего земельного участка (да, нет) –
- 1.4. Год постройки здания 1968 г., последнего капитального ремонта 2014 г.
- 1.5. Дата предстоящих плановых ремонтных работ: текущего – 01.07.2022, капитального – 01.08.2024
- 1.6. Название организации (учреждения), (полное юридическое наименование - согласно Уставу), Государственное бюджетное профессиональное образовательное учреждение Республики Крым «Симферопольский колледж сферы обслуживания и дизайна»
- 1.7. Юридический адрес организации (учреждения) 295015, Российская Федерация, Республика Крым, г. Симферополь, ул. Севастопольская, 54
- 1.8. Основание для пользования объектом (оперативное управление, аренда, собственность) оперативное управление
- 1.9. Форма собственности (государственная, негосударственная, иное) государственная
- 1.10. Территориальная принадлежность (федеральная, региональная, муниципальная) региональная
- 1.11. Вышестоящая организация (наименование) Министерство образования, науки и молодежи Республики Крым
- 1.12. Адрес вышестоящей организации, другие координаты 295000, Российская Федерация, Республика Крым, г. Симферополь, пер. Совнаркомовский, 3

2. Характеристика деятельности организации на объекте (по обслуживанию населения)

- 2.1 Сфера деятельности (здравоохранение, образование, социальная защита, физическая культура и спорт, культура, связь и информация, транспорт, жилой фонд, потребительский рынок и сфера услуг, другое) образование
- 2.2 Виды оказываемых услуг образовательные
- 2.3 Форма оказания услуг: (на объекте, с длительным пребыванием, в т.ч. проживанием, на дому, дистанционно) на объекте
- 2.4 Категории обслуживаемого населения по возрасту: (дети, взрослые трудоспособного возраста, пожилые; все возрастные категории) дети, взрослые трудоспособного возраста
- 2.5 Категории обслуживаемых инвалидов: инвалиды, передвигающиеся на креслах-колясках (К), инвалиды с нарушениями зрения (С), опорно – двигательного аппарата (О), слуха (Г), умственного развития (У)

2.6 Плановая мощность: посещаемость (количество обслуживаемых в день), вместимость, пропускная способность - 870 чел.

2.7 Участие в исполнении ИПР инвалида, ребёнка - инвалида (да, нет) нет

3. Состояние доступности объекта

3.1 Путь следования к объекту пассажирским транспортом

(описать маршрут движения с использованием пассажирского транспорта)

Автобусы: № 55,63,67,78, маршрутное такси: № 10,57,61,70,83,86,89,91, троллейбусы: № 5,10,11,15 остановка «Улица Дмитрия Ульянова»

наличие адаптированного пассажирского транспорта к объекту - есть

3.2 Путь к объекту от ближайшей остановки пассажирского транспорта:

3.2.1 расстояние до объекта от остановки пассажирского транспорта - 286 м

3.2.2 время движения (пешком) от остановки к объекту 3 мин.

3.2.3 наличие выделенного от проезжей части пешеходного пути (да, нет) - да

3.2.4 перекрёстки: регулируемые

3.2.5 информация на пути следования к объекту: акустическая, тактильная, визуальная – нет

3.2.6 перепады высоты на пути: есть, нет

Их обустройство для инвалидов на коляске: да, нет (да)

3.3 Организация доступности объекта для инвалидов - форма обслуживания*

№ п/п	Категория инвалидов (вид нарушения)	Вариант организации доступности объекта (формы обслуживания)*
1.	Все категории инвалидов и МГН	Б
	в том числе инвалиды:	
2	передвигающиеся на креслах - колясках	ДУ
3	с нарушениями опорно - двигательного аппарата	Б
4	с нарушениями зрения	Б
5	с нарушениями слуха	Б
6	с нарушениями умственного развития	Б

* - указывается один из вариантов: "А", "Б", "ДУ", "ВНД"

3.4 Состояние доступности основных структурно - функциональных зон

№ п/п	Основные структурно - функциональные зоны	Состояние доступности, в том числе для основных категорий инвалидов*
1	Территория, прилегающая к зданию (участок)	
2	Вход (входы) в здание	ДЧ (К,Г,У,С,О)
3	Путь (пути) движения внутри здания (в т.ч. пути эвакуации)	ДЧ-И (Г,У,О,С), ДУ (К)
4	Зона целевого назначения здания (целевого посещения объекта)	ДЧ (К,У,С,О,Г)
5	Санитарно-гигиенические помещения	ДП (К,О,С,Г,У)
6	Система информации и связи (на всех зонах)	ДЧ (У,С,К,О,Г)
7	Пути движения к объекту (от остановки транспорта)	ВНД (К,С,У,О,Г)

* Указывается: ДП-В - доступно полностью всем; ДП-И (К, О, С, Г, У) - доступно полностью избирательно (указать категории инвалидов); ДЧ-В - доступно частично всем; ДЧ-И (К, О, С, Г, У) - доступно частично избирательно (указать категории инвалидов); ДУ - доступно условно, ВНД - временно недоступно

3.5. Итоговое заключение о состоянии доступности ОСИ: объект признан частично доступным для категорий инвалидов с нарушениями слуха (Г), опорно – двигательного аппарата (О), зрения (С), умственного развития (У) и доступен условно для инвалидов, передвигающихся на креслах – колясках (К).

На прилегающей территории, вблизи доступного входа в здание, для инвалидов имеется автостоянка, обозначенная дорожной разметкой.

Для решения вопросов доступности для всех категорий инвалидов, в качестве, безусловно, обязательных мер, требуется, прежде всего, обеспечить оказание работниками организации помощи инвалидам в преодолении барьеров, мешающих получению ими услуг наравне с другими лицами с закреплением функциональных обязанностей в локальных организационно – распорядительных документах, а также в должностных инструкциях.

Для обеспечения доступности здания для всех категорий инвалидов рекомендуется обустроить входную группу, а именно, провести ремонтные работы по замене покрытия входной площадки и лестничного марша на покрытие, не допускающее скольжения при намокании.

Внутри здания с 1-го по 4-й этажи имеются визуальные средства информации (таблички с наименованием помещений, указатели путей эвакуации). Однако, для обеспечения доступности на 5-м этаже рекомендуется организовать надлежащее размещение носителей информации, необходимой для обеспечения беспрепятственного доступа инвалидов к объектам и услугам, с учетом ограничений их жизнедеятельности, а также надписей, знаков и иной текстовой и графической информации знаками, выполненными рельефно-точечным шрифтом Брайля и на контрастном фоне (таблички с наименованием помещений). Применяемые средства информации должны быть идентичными в пределах всего здания.

Возле лестничных маршей, с 1-го по 4-й этажи, установлены для инвалидов кнопки вызова персонала объекта. Рекомендуется обозначить их табличками знаком – пиктограммой «Инвалид».

Объект не оборудован системой оповещения и управления эвакуацией людей при пожаре, оповещения о стихийных бедствиях в экстремальных ситуациях, предусматривающей светозвуковые оповещатели для маломобильных групп населения. Пути эвакуации на объекте обозначены специальными указателями и символами с люминесцентным свечением.

Для инвалидов с нарушениями зрения перед лестничным маршем внешней лестницы рекомендуется обустроить тактильно – контрастные наземные указатели. Также, рекомендуется обеспечить доступность пути движения внутри здания, нанести на проступи, а не на подступенки, краевых ступеней лестничных маршей одну или несколько противоскользящих полос, контрастных с поверхностью ступени, как правило, желтого цвета. Если лестница включает в себя несколько маршей, предупреждающая тактильная полоса обустраивается только перед верхней ступенью верхнего марша и нижней ступенью нижнего марша. Для самостоятельного ориентирования внутри здания инвалидам с нарушениями зрения рекомендуется на каждом этаже с правой стороны по ходу движения предусмотреть тактильные или тактильно – звуковые мнемосхемы, отображающие информацию о размещении и назначении помещений в здании. В здании с 1-го по 4-й этажи на участках пола на основных путях движения расположены направляющие тактильные напольные указатели, а перед дверными проемами и лестничными маршами - предупреждающие тактильные напольные указатели. Перед входами во внутренние помещения на 1-4 этажах рядом с дверными полотнами расположены информирующие тактильные таблички для идентификации помещений с использованием рельефно-линейного шрифта, а также рельефно-точечного шрифта Брайля. На прозрачных полотнах дверей при входе и внутри здания нанесена яркая контрастная маркировка в форме круга.

Для обеспечения доступности объекта для инвалидов с нарушением умственного развития рекомендуется разместить на всех путях движения понятную для усвоения информацию.

Для обеспечения доступности объекта для инвалидов с нарушениями слуха в учебных кабинетах, спортивном и актовом залах установлены индукционные петли.

Для обеспечения доступности объекта для инвалидов с нарушениями опорно – двигательного аппарата рекомендуется на внешнем лестничном марше входа в здание предусмотреть завершающие части поручней, которые должны быть горизонтальными и выступать за границы лестничных маршей на 0,3 м. Форма завершающих частей поручней должна быть травмобезопасной: с плавным завершением вниз. Внутри здания рекомендуется выровнять дверные пороги в уровень с полом (допускаются пороги высотой не более 0,014 м). Для удобного передвижения по коридорам, а также в санитарно – гигиенических помещениях для вышеуказанной категории инвалидов расположены вдоль стен опорные поручни.

В здании имеется два входа. Так как центральный вход является недоступным для инвалидов, передвигающихся на креслах – колясках, рекомендуется установить указатели направления движения, указывающие путь от главного входа в здание к ближайшему доступному элементу (входу/выходу). Запасной вход в здание для вышеуказанной категории инвалидов обустроен пандусным съездом. Рекомендуется для вышеуказанной категории инвалидов при входе в здание перенести кнопку вызова персонала на высоту 0,80-0,85 м от уровня пола и обозначить табличкой знаком – пиктограммой «Инвалид». Также, рекомендуется внутри здания на 5-м этаже расширить дверные проемы до 0,9 м. Для перемещения по межэтажным лестничным маршам в здании установлена подъемная платформа и приобретен мобильный лестничный подъемник.

В здании имеются адаптированные для инвалидов санитарно – гигиенические помещения, в которых установлены системы тревожной сигнализации.

В соответствии с приказом Министерства образования и науки Российской Федерации от 09 ноября 2015 № 1309, рекомендуется обеспечить предоставление услуг тьютора организацией, предоставляющей услуги в сфере образования, на основании соответствующей рекомендации в заключении психолого-медико-педагогической комиссии или индивидуальной программе реабилитации инвалида.

Мероприятия по обеспечению доступности для инвалидов следует выполнять в соответствии с требованиями свода правил СП 59.13330.2020 «Доступность зданий и сооружений для маломобильных групп населения», утвержденного приказом Министерства строительства и жилищно-коммунального хозяйства Российской Федерации от 30.12.2020 № 904/пр; Национального стандарта Российской Федерации ГОСТ Р 52875-2018 «Указатели тактильные наземные для инвалидов по зрению. Технические требования», утвержденного и введенного в действие приказом Федерального агентства по техническому регулированию и метрологии от 22.11.2018 № 1029-ст; Национального стандарта Российской Федерации ГОСТ Р 51261-2017 «Устройства опорные стационарные реабилитационные. Типы и технические требования», утвержденного и введенного в действие приказом Федерального агентства по техническому регулированию и метрологии от 17.11.2017 № 1772-ст и иных нормативных правовых актов Российской Федерации, регламентирующих порядок обеспечения условий доступности для инвалидов.

4. Управленческое решение

4.1. Рекомендации по адаптации основных структурных элементов объекта

№ п/п	Основные структурно - функциональные зоны объекта	Рекомендации по адаптации объекта (вид работы)*
1	Территория, прилегающая к зданию (участок)	
2	Вход (входы) в здание	Текущий ремонт, капитальный ремонт, ТСР
3	Путь (пути) движения внутри здания (в т.ч. пути эвакуации)	Текущий ремонт, капитальный ремонт, ТСР
4	Зона целевого назначения здания (целевого посещения объекта)	Текущий ремонт, ТСР
5	Санитарно-гигиенические помещения	
6	Система информации на объекте (на всех зонах)	ТСР
7	Пути движения к объекту (от остановки	Капитальный ремонт

	транспорта)	
8	Все зоны и участки	Капитальный ремонт, текущий ремонт, ТСР

* - указывается один из вариантов (видов работ): не нуждается; ремонт (текущий, капитальный); индивидуальное решение с ТСР; технические решения невозможны - организация альтернативной формы обслуживания

4.2. Период проведения работ -

(указывается наименование документа: программы, плана)

4.3 Ожидаемый результат (по состоянию доступности) после выполнения работ по адаптации ДП-И (Г,О,У,С), ДУ (К)

Оценка результата исполнения программы, плана (по состоянию доступности)

4.4. Для принятия решения требуется, не требуется (нужное подчеркнуть):

Согласование ---

Имеется заключение уполномоченной организации о состоянии доступности объекта (наименование документа и выдавшей его организации, дата), прилагается _____

4.5. Информация размещена (обновлена) на Карте доступности субъекта Российской Федерации заместителем начальника отдела по вопросам доступности департамента труда и социальной защиты населения администрации города Симферополя Цвиркун И.И.
www.zhit-vmeste.ru

(наименование сайта, портала)

5. Особые отметки

Паспорт сформирован на основании:

1. Анкеты (информации об объекте) от "14" марта 2022 г.
2. Акта обследования объекта от "11" марта 2022 г.
3. Решение Комиссии от "14" марта 2022 г.



Приложение А.3

УТВЕРЖДАЮ

Директор ГБПОУ РК

«Симферопольский колледж сферы обслуживания и дизайна»

Е.С. Назарова

« 14 » марта 2022 г.

Анкета
(информация об объекте социальной инфраструктуры)
к паспорту доступности оси
1. Общие сведения об объекте

- 1.1. Наименование (вид) объекта Государственное бюджетное профессиональное образовательное учреждение Республики Крым «Симферопольский колледж сферы обслуживания и дизайна» (учебный корпус № 2)
- 1.2. Адрес объекта 295015, Российская Федерация, Республика Крым, г. Симферополь, ул. Севастопольская, 84
- 1.3. Сведения о размещении объекта:
- отдельно стоящее здание 4 (четыре) этажа, площадью 3503,2 кв. м
- наличие прилегающего земельного участка (да, нет) –
- 1.4. Год постройки здания 1968 г., последнего капитального ремонта 2014 г.
- 1.5. Дата предстоящих плановых ремонтных работ: текущего – 01.07.2022, капитального – 01.08.2024
- 1.6. Название организации (учреждения), (полное юридическое наименование - согласно Уставу), Государственное бюджетное профессиональное образовательное учреждение Республики Крым «Симферопольский колледж сферы обслуживания и дизайна»
- 1.7. Юридический адрес организации (учреждения) 295015, Российская Федерация, Республика Крым, г. Симферополь, ул. Севастопольская, 54
- 1.8. Основание для пользования объектом (оперативное управление, аренда, собственность) оперативное управление
- 1.9. Форма собственности (государственная, негосударственная, иное) государственная
- 1.10. Территориальная принадлежность (федеральная, региональная, муниципальная) региональная
- 1.11. Вышестоящая организация (наименование) Министерство образования, науки и молодежи Республики Крым
- 1.12. Адрес вышестоящей организации, другие координаты 295000, Российская Федерация, Республика Крым, г. Симферополь, пер. Совнаркомовский, 3

2. Характеристика деятельности организации на объекте
(по обслуживанию населения)

- 2.1 Сфера деятельности (здравоохранение, образование, социальная защита, физическая культура и спорт, культура, связь и информация, транспорт, жилой фонд, потребительский рынок и сфера услуг, другое) образование
- 2.2 Виды оказываемых услуг образовательные
- 2.3 Форма оказания услуг: (на объекте, с длительным пребыванием, в т.ч. проживанием, на дому, дистанционно) на объекте
- 2.4 Категории обслуживаемого населения по возрасту: (дети, взрослые трудоспособного возраста, пожилые; все возрастные категории) дети, взрослые трудоспособного возраста
- 2.5 Категории обслуживаемых инвалидов: инвалиды, передвигающиеся на креслах-колясках (К), инвалиды с нарушениями зрения (С), опорно – двигательного аппарата (О), слуха (Г), умственного развития (У)
- 2.6 Плановая мощность: посещаемость (количество обслуживаемых в день), вместимость, пропускная способность - 870 чел.

2.7 Участие в исполнении ИПР инвалида, ребёнка - инвалида (да, нет) нет

3. Состояние доступности объекта

3.1 Путь следования к объекту пассажирским транспортом

(описать маршрут движения с использованием пассажирского транспорта)

Автобусы: № 55,63,67,78, маршрутное такси: № 10,57,61,70,83,86,89,91, троллейбусы: № 5,10,11,15 остановка «Улица Дмитрия Ульянова»

наличие адаптированного пассажирского транспорта к объекту - есть

3.2 Путь к объекту от ближайшей остановки пассажирского транспорта:

3.2.1 расстояние до объекта от остановки пассажирского транспорта - 286 м

3.2.2 время движения (пешком) от остановки к объекту 3 мин.

3.2.3 наличие выделенного от проезжей части пешеходного пути (да, нет) - да

3.2.4 перекрёстки: регулируемые

3.2.5 информация на пути следования к объекту: акустическая, тактильная, визуальная – нет

3.2.6 перепады высоты на пути: есть, нет

Их обустройство для инвалидов на коляске: да, нет (да)

3.3 Организация доступности объекта для инвалидов - форма обслуживания*

№ п/п	Категория инвалидов (вид нарушения)	Вариант организации доступности объекта (формы обслуживания)*
1.	Все категории инвалидов и МГН в том числе инвалиды:	Б
2	передвигающиеся на креслах - колясках	ДУ
3	с нарушениями опорно - двигательного аппарата	Б
4	с нарушениями зрения	Б
5	с нарушениями слуха	Б
6	с нарушениями умственного развития	Б

* - указывается один из вариантов: "А", "Б", "ДУ", "ВНД"


4. Управленческое решение

4.1. Рекомендации по адаптации основных структурных элементов объекта

№ п/п	Основные структурно - функциональные зоны объекта	Рекомендации по адаптации объекта (вид работы)*
1	Территория, прилегающая к зданию (участок)	
2	Вход (входы) в здание	Текущий ремонт, капитальный ремонт, ТСР
3	Путь (пути) движения внутри здания (в т.ч. пути эвакуации)	Текущий ремонт, капитальный ремонт, ТСР
4	Зона целевого назначения здания (целевого посещения объекта)	Текущий ремонт, ТСР
5	Санитарно-гигиенические помещения	
6	Система информации на объекте (на всех зонах)	ТСР
7	Пути движения к объекту (от остановки транспорта)	Капитальный ремонт
8	Все зоны и участки	Капитальный ремонт, текущий ремонт, ТСР

* - указывается один из вариантов (видов работ): не нуждается; ремонт (текущий, капитальный); индивидуальное решение с ТСР; технические решения невозможны - организация альтернативной формы обслуживания

Размещение информации на Карте доступности субъекта Российской Федерации

Согласовано  Шушковский Вадим Анатольевич, начальник хозяйственного
отдела Государственного бюджетного профессионального образовательного учреждения
Республики Крым «Симферопольский колледж сферы обслуживания и дизайна»,
тел. 8 (978) 880-57-07



Приложение А.4
УТВЕРЖДАЮ
Директор ГБПОУ РК
«Симферопольский колледж сферы
обслуживания и дизайна»
Е.С. Назарова
« 11 » марта 2022 г.

**Акт обследования
объекта социальной инфраструктуры
к паспорту доступности оси**

Государственное бюджетное профессиональное образовательное учреждение
Республики Крым
«Симферопольский колледж сферы обслуживания и дизайна»

- 1.1. Наименование (вид) объекта Государственное бюджетное профессиональное образовательное учреждение Республики Крым «Симферопольский колледж сферы обслуживания и дизайна» (учебный корпус № 2)
- 1.2. Адрес объекта 295015, Российская Федерация, Республика Крым, г. Симферополь, ул. Севастопольская, 84
- 1.3. Сведения о размещении объекта:
 - отдельно стоящее здание 4 (четыре) этажа, площадью 3503,2 кв. м
 - наличие прилегающего земельного участка (да, нет) –
- 1.4. Год постройки здания 1968 г., последнего капитального ремонта 2014 г.
- 1.5. Дата предстоящих плановых ремонтных работ: текущего – 01.07.2022, капитального – 01.08.2024
- 1.6. Название организации (учреждения), (полное юридическое наименование - согласно Уставу), Государственное бюджетное профессиональное образовательное учреждение Республики Крым «Симферопольский колледж сферы обслуживания и дизайна»
- 1.7. Юридический адрес организации (учреждения) 295015, Российская Федерация, Республика Крым, г. Симферополь, ул. Севастопольская, 54
- 1.8. Основание для пользования объектом (оперативное управление, аренда, собственность) оперативное управление
- 1.9. Форма собственности (государственная, негосударственная, иное) государственная
- 1.10. Территориальная принадлежность (федеральная, региональная, муниципальная) региональная
- 1.11. Вышестоящая организация (наименование) Министерство образования, науки и молодежи Республики Крым
- 1.12. Адрес вышестоящей организации, другие координаты 295000, Российская Федерация, Республика Крым, г. Симферополь, пер. Совнаркомовский, 3

**2. Характеристика деятельности организации на объекте
(по обслуживанию населения)**

Дополнительная информация – виды оказываемых услуг: образовательные

3. Состояние доступности объекта

- 3.1 Путь следования к объекту пассажирским транспортом
(описать маршрут движения с использованием пассажирского транспорта)
Автобусы: № 55,63,67,78, маршрутное такси: № 10,57,61,70,83,86,89,91, троллейбусы: № 5,10,11,15 остановка «Улица Дмитрия Ульянова»
наличие адаптированного пассажирского транспорта к объекту - есть
- 3.2 Путь к объекту от ближайшей остановки пассажирского транспорта:
 - 3.2.1 расстояние до объекта от остановки пассажирского транспорта - 286 м

3.2.2 время движения (пешком) от остановки к объекту 3 мин.

3.2.3 наличие выделенного от проезжей части пешеходного пути (да, нет) - да

3.2.4 перекрёстки: регулируемые

3.2.5 информация на пути следования к объекту: акустическая, тактильная, визуальная – нет

3.2.6 перепады высоты на пути: есть, нет

Их обустройство для инвалидов на коляске: да, нет (да)

3.3 Организация доступности объекта для инвалидов - форма обслуживания*

№ п/п	Категория инвалидов (вид нарушения)	Вариант организации доступности объекта (формы обслуживания)*
1.	Все категории инвалидов и МГН	Б
	в том числе инвалиды:	
2	передвигающиеся на креслах-колясках	ДУ
3	с нарушениями опорно-двигательного аппарата	Б
4	с нарушениями зрения	Б
5	с нарушениями слуха	Б
6	с нарушениями умственного развития	Б

* - указывается один из вариантов: "А", "Б", "ДУ", "ВНД"

3.4 Состояние доступности основных структурно - функциональных зон

№ п/п	Основные структурно - функциональные зоны	Состояние доступности, в том числе для основных категорий инвалидов*
1	Территория, прилегающая к зданию (участок)	
2	Вход (входы) в здание	ДЧ (К,Г,У,С,О)
3	Путь (пути) движения внутри здания (в т.ч. пути эвакуации)	ДЧ-И (Г,У,О,С), ДУ (К)
4	Зона целевого назначения здания (целевого посещения объекта)	ДЧ (К,У,С,О,Г)
5	Санитарно-гигиенические помещения	ДП (К,О,С,Г,У)
6	Система информации и связи (на всех зонах)	ДЧ (У,С,К,О,Г)
7	Пути движения к объекту (от остановки транспорта)	ВНД (К,С,У,О,Г)

* Указывается: ДП-В - доступно полностью всем; ДП-И (К, О, С, Г, У) - доступно полностью избирательно (указать категории инвалидов); ДЧ-В - доступно частично всем; ДЧ-И (К, О, С, Г, У) - доступно частично избирательно (указать категории инвалидов); ДУ - доступно условно, ВНД - временно недоступно

3.5. Итоговое заключение о состоянии доступности ОСИ: объект признан частично доступным для категорий инвалидов с нарушениями слуха (Г), опорно – двигательного аппарата (О), зрения (С), умственного развития (У) и доступен условно для инвалидов, передвигающихся на креслах – колясках (К).

На прилегающей территории, вблизи доступного входа в здание, для инвалидов имеется автостоянка, обозначенная дорожной разметкой.

Для решения вопросов доступности для всех категорий инвалидов, в качестве, безусловно, обязательных мер, требуется, прежде всего, обеспечить оказание работниками организации помощи инвалидам в преодолении барьеров, мешающих получению ими услуг наравне с другими лицами с закреплением функциональных обязанностей в локальных организационно – распорядительных документах, а также в должностных инструкциях.

Для обеспечения доступности здания для всех категорий инвалидов рекомендуется обустроить входную группу, а именно, провести ремонтные работы по замене покрытия

входной площадки и лестничного марша на покрытие, не допускающее скольжения при намокании.

Внутри здания с 1-го по 4-й этажи имеются визуальные средства информации (таблички с наименованием помещений, указатели путей эвакуации). Однако, для обеспечения доступности на 5-м этаже рекомендуется организовать надлежащее размещение носителей информации, необходимой для обеспечения беспрепятственного доступа инвалидов к объектам и услугам, с учетом ограничений их жизнедеятельности, а также надписей, знаков и иной текстовой и графической информации знаками, выполненными рельефно-точечным шрифтом Брайля и на контрастном фоне (таблички с наименованием помещений). Применяемые средства информации должны быть идентичными в пределах всего здания.

Возле лестничных маршей, с 1-го по 4-й этажи, установлены для инвалидов кнопки вызова персонала объекта. Рекомендуется обозначить их табличками знаком – пиктограммой «Инвалид».

Объект не оборудован системой оповещения и управления эвакуацией людей при пожаре, оповещения о стихийных бедствиях в экстремальных ситуациях, предусматривающей светозвуковые оповещатели для маломобильных групп населения. Пути эвакуации на объекте обозначены специальными указателями и символами с люминесцентным свечением.

Для инвалидов с нарушениями зрения перед лестничным маршем внешней лестницы рекомендуется обустроить тактильно – контрастные наземные указатели. Также, рекомендуется обеспечить доступность пути движения внутри здания, нанести на проступи, а не на подступенки, краевых ступеней лестничных маршей одну или несколько противоскользящих полос, контрастных с поверхностью ступени, как правило, желтого цвета. Если лестница включает в себя несколько маршей, предупреждающая тактильная полоса обустраивается только перед верхней ступенью верхнего марша и нижней ступенью нижнего марша. Для самостоятельного ориентирования внутри здания инвалидам с нарушениями зрения рекомендуется на каждом этаже с правой стороны по ходу движения предусмотреть тактильные или тактильно – звуковые мнемосхемы, отображающие информацию о размещении и назначении помещений в здании. В здании с 1-го по 4-й этажи на участках пола на основных путях движения расположены направляющие тактильные напольные указатели, а перед дверными проемами и лестничными маршами – предупреждающие тактильные напольные указатели. Перед входами во внутренние помещения на 1-4 этажах рядом с дверными полотнами расположены информирующие тактильные таблички для идентификации помещений с использованием рельефно-линейного шрифта, а также рельефно-точечного шрифта Брайля. На прозрачных полотнах дверей при входе и внутри здания нанесена яркая контрастная маркировка в форме круга.

Для обеспечения доступности объекта для инвалидов с нарушением умственного развития рекомендуется разместить на всех путях движения понятную для усвоения информацию.

Для обеспечения доступности объекта для инвалидов с нарушениями слуха в учебных кабинетах, спортивном и актовом залах установлены индукционные петли.

Для обеспечения доступности объекта для инвалидов с нарушениями опорно – двигательного аппарата рекомендуется на внешнем лестничном марше входа в здание предусмотреть завершающие части поручней, которые должны быть горизонтальными и выступать за границы лестничных маршей на 0,3 м. Форма завершающих частей поручней должна быть травмобезопасной: с плавным завершением вниз. Внутри здания рекомендуется выровнять дверные пороги в уровень с полом (допускаются пороги высотой не более 0,014 м). Для удобного передвижения по коридорам, а также в санитарно – гигиенических помещениях для вышеуказанной категории инвалидов расположены вдоль стен опорные поручни.

В здании имеется два входа. Так как центральный вход является недоступным для инвалидов, передвигающихся на креслах – колясках, рекомендуется установить указатели направления движения, указывающие путь от главного входа в здание к ближайшему доступному элементу (входу/выходу). Запасной вход в здание для вышеуказанной категории инвалидов обустроен пандусным съездом. Рекомендуется для вышеуказанной

категории инвалидов при входе в здание перенести кнопку вызова персонала на высоту 0,80-0,85 м от уровня пола и обозначить табличкой знаком – пиктограммой «Инвалид». Также, рекомендуется внутри здания на 5-м этаже расширить дверные проемы до 0,9 м. Для перемещения по межэтажным лестничным маршам в здании установлена подъемная платформа и приобретен мобильный лестничный подъемник.

В здании имеются адаптированные для инвалидов санитарно – гигиенические помещения, в которых установлены системы тревожной сигнализации.

В соответствии с приказом Министерства образования и науки Российской Федерации от 09 ноября 2015 № 1309, рекомендуется обеспечить предоставление услуг тьютора организацией, предоставляющей услуги в сфере образования, на основании соответствующей рекомендации в заключении психолого-медико-педагогической комиссии или индивидуальной программе реабилитации инвалида.

Мероприятия по обеспечению доступности для инвалидов следует выполнять в соответствии с требованиями свода правил СП 59.13330.2020 «Доступность зданий и сооружений для маломобильных групп населения», утвержденного приказом Министерства строительства и жилищно-коммунального хозяйства Российской Федерации от 30.12.2020 № 904/пр; Национального стандарта Российской Федерации ГОСТ Р 52875-2018 «Указатели тактильные наземные для инвалидов по зрению. Технические требования», утвержденного и введенного в действие приказом Федерального агентства по техническому регулированию и метрологии от 22.11.2018 № 1029-ст; Национального стандарта Российской Федерации ГОСТ Р 51261-2017 «Устройства опорные стационарные реабилитационные. Типы и технические требования», утвержденного и введенного в действие приказом Федерального агентства по техническому регулированию и метрологии от 17.11.2017 № 1772-ст и иных нормативных правовых актов Российской Федерации, регламентирующих порядок обеспечения условий доступности для инвалидов.

4. Управленческое решение (проект)

4.1. Рекомендации по адаптации основных структурных элементов объекта

N п\п	Основные структурно - функциональные зоны объекта	Рекомендации по адаптации объекта (вид работы)*
1	Территория, прилегающая к зданию (участок)	
2	Вход (входы) в здание	Текущий ремонт, капитальный ремонт, ТСР
3	Путь (пути) движения внутри здания (в т.ч. пути эвакуации)	Текущий ремонт, капитальный ремонт, ТСР
4	Зона целевого назначения здания (целевого посещения объекта)	Текущий ремонт, ТСР
5	Санитарно-гигиенические помещения	
6	Система информации на объекте (на всех зонах)	ТСР
7	Пути движения к объекту (от остановки транспорта)	Капитальный ремонт
8	Все зоны и участки	Капитальный ремонт, текущий ремонт, ТСР

* - указывается один из вариантов (видов работ): не нуждается; ремонт (текущий, капитальный); индивидуальное решение с ТСР; технические решения невозможны - организация альтернативной формы обслуживания

4.2. Период проведения работ -

(указывается наименование документа: программы, плана)

4.3 Ожидаемый результат (по состоянию доступности) после выполнения работ по адаптации ДП-И (Г,О,У,С), ДУ (К)

Оценка результата исполнения программы, плана (по состоянию доступности)

4.4. Для принятия решения требуется, не требуется (нужное подчеркнуть):

4.4.1. Согласование на Комиссии

(наименование Комиссии по координации деятельности в сфере обеспечения доступной среды жизнедеятельности для инвалидов и других МГН)

4.4.2. Согласование работ с надзорными органами (в сфере проектирования и строительства, архитектуры, охраны памятников, другое - указать)

4.4.3. Техническая экспертиза, разработка проектно - сметной документации;

4.4.4. Согласование с вышестоящей организацией (собственником объекта);

4.4.5. Согласование с общественными организациями инвалидов _____;

4.4.6. Другое

Имеется заключение уполномоченной организации о состоянии доступности объекта (наименование документа и выдавшей его организации, дата), прилагается _____

4.5. Информация может быть размещена (обновлена) на Карте доступности субъекта Российской Федерации www.zhit-vmeste.ru

5. Особые отметки

Приложения:

Результаты обследования:

- | | | | |
|--|----|---|----|
| 1. Территории, прилегающей к объекту | на | 4 | л. |
| 2. Входа (входов) в здание | на | 2 | л. |
| 3. Путей движения в здании | на | 6 | л. |
| 4. Зоны целевого назначения объекта | на | 6 | л. |
| 5. Санитарно-гигиенических помещений | на | 3 | л. |
| 6. Системы информации (и связи) на объекте | на | 8 | л. |

Результаты фотофиксации на объекте

здания ГБПОУ РК «Симферопольский колледж
сферы обслуживания и дизайна»

на 9 л.

Поэтажные планы, паспорт БТИ

здания ГБПОУ РК «Симферопольский колледж
сферы обслуживания и дизайна»

на - л.

Другое (в том числе дополнительная информация о путях движения к объекту)
фотофиксации

на - л.

Руководитель рабочей группы:

Директор ГБПОУ РК «Симферопольский
колледж сферы обслуживания и дизайна»

(должность)

(подпись)

Е.С. Назарова

(ФИО)

Члены рабочей группы:

Начальник хозяйственного отдела
ГБПОУ РК «Симферопольский колледж
сферы обслуживания и дизайна»

(должность)

(подпись)

В.А. Шушковский

(ФИО)

Специалист по охране труда ГБПОУ РК
«Симферопольский колледж сферы
обслуживания и дизайна»

(должность)

(подпись)

С.Н. Пугач

(ФИО)

Заведующий отделом инклюзивного
образования ГБПОУ РК «Симферопольский
колледж сферы обслуживания и дизайна»

(должность)

(подпись)

И.В. Мардаровская

(ФИО)

Главный специалист отдела
по вопросам доступности
департамента труда и социальной
защиты населения администрации
города Симферополя

(должность)

(подпись)

И.И. Иванюра

(ФИО)

Председатель Ассоциации
инвалидов и общественных
организаций инвалидов
Республики Крым

(должность)

(подпись)

Д.С. Кучмий

(ФИО)

Управленческое решение согласовано « » 20 г. (протокол №)
Комиссией (название)

I Результаты обследования:

1. Территории, прилегающей к зданию (участка)

Государственное бюджетное профессиональное образовательное учреждение
Республики Крым «Симферопольский колледж сферы обслуживания и дизайна»

(учебный корпус № 2)

г. Симферополь, ул. Севастопольская, 84

Наименование объекта, адрес

N п/п	Наименование функционально - планировочного элемента	Наличие элемента			Выявленные нарушения и замечания		Работы по адаптации объектов	
		есть/ нет	N на плане территории	N фото	Содержание	Значимо для инвалида (категория)	Содержание	Виды работ
1.1	Вход (входы) на территорию	нет						
1.2	Путь (пути) движения на территории	нет						
1.3	Лестница (наружная)	нет						
1.4	Пандус (наружный)	нет	-		-	-		-
1.5	Автостоянка и парковка	есть	-	75				
	ОБЩИЕ требования к зоне							

II Заключение по зоне:

Наименование структурно - функциональной зоны	Состояние доступности* (к пункту 3.4 Акта обследования ОСИ)	Приложение		Рекомендации по адаптации (вид работы)** к пункту 4.1 Акта обследования ОСИ
		N на плане	N фото	
Территория, прилегающая к зданию				

* указывается: ДП-В - доступно полностью всем; ДП-И (К, О, С, Г, У) - доступно полностью избирательно (указать категории инвалидов); ДЧ-В - доступно частично всем; ДЧ-И (К, О, С, Г, У) - доступно частично избирательно (указать категории инвалидов); ДУ - доступно условно, ВНД - недоступно

** указывается один из вариантов: не нуждается; ремонт (текущий, капитальный); индивидуальное решение с ТСР; технические решения невозможны - организация альтернативной формы обслуживания

Комментарий к заключению:

					- покрытие ступеней имеет разрушения	Все	края проступи нижней и верхней ступеней марша лестницы; - покрытие проходной части лестницы должно быть из твердых материалов, ровным, не создающим вибрацию при движении по нему	КР
2.2	Пандус (наружный)	есть		28				
2.3	Входная площадка (перед дверью)	есть		2, 28				
2.4	Дверь (входная)	есть		2, 29				
2.5	Тамбур	есть		5				
	ОБЩИЕ требования к зоне						Обеспечить доступность для всех категорий инвалидов.	

II Заключение по зоне:

Наименование структурно - функциональной зоны	Состояние доступности* (к пункту 3.4 Акта обследования ОСИ)	Приложение		Рекомендации по адаптации (вид работы)** к пункту 4.1 Акта обследования ОСИ
		№ на плане	№ фото	
Входа (входов) в здание	ДЧ (С,У,Г,К,О)		1,2,5, 28,29	Текущий ремонт, капитальный ремонт, ТСР

* указывается: ДП-В - доступно полностью всем; ДП-И (К, О, С, Г, У) - доступно полностью избирательно (указать категории инвалидов); ДЧ-В - доступно частично всем; ДЧ-И (К, О, С, Г, У) - доступно частично избирательно (указать категории инвалидов); ДУ - доступно условно, ВНД - недоступно

** указывается один из вариантов: не нуждается; ремонт (текущий, капитальный); индивидуальное решение с ТСР; технические решения невозможны - организация альтернативной формы обслуживания

Комментарий к заключению:

I Результаты обследования:

3. Пути (путей) движения внутри здания (в т.ч. путей эвакуации)

Государственное бюджетное профессиональное образовательное учреждение
Республики Крым «Симферопольский колледж сферы обслуживания и дизайна»

(учебный корпус № 2)

г. Симферополь, ул. Севастопольская, 84

Наименование объекта, адрес

N п/п	Наименование функционально - планировочного элемента	Наличие элемента			Выявленные нарушения и замечания		Работы по адаптации объектов	
		есть / нет	N на плане (по этажном)	N фото	Содержание	Значимо для инвалида (категория)	Содержание	Виды работ
3.1	Коридор (вестибюль)	есть		7, 8, 10, 11, 15, 34, 50, 66	- отсутствует комплексная информация о пути и направлении движения со схемой расположения и функциональным назначением помещений	Все	- организовать размещение комплексной системы информации от входа на пути движения к учебным помещениям, спортивному и актовому залам и санитарно – гигиеническим помещениям	ТСР
3.2	Лестница (внутри здания)	есть		27, 31, 32, 64	- контрастные полосы желтого цвета нанесены на подступенки лестничных маршей, а не на проступи краевых ступеней	С	- на проступях краевых ступеней лестничных маршей должны быть нанесены одна или несколько противоскользящих полос, контрастных с поверхностью ступени, как правило, желтого цвета, общей шириной 0,08-0,1 м. Расстояние между краем контрастной полосы и краем проступи ступени – не более 0,04 м. Если лестница включает в себя несколько маршей, предупреждающая тактильная полоса	ТСР

							обустраивается только перед верхней ступенью верхнего марша и нижней ступенью нижнего марша	
3.3	Пандус (внутри здания)	нет	-		-	-	-	-
3.4	Лифт пассажирский (или подъёмник)	есть		16, 27				
3.5	Дверь	есть		7-9, 12, 17, 21, 24, 26, 33, 35, 37, 40, 43, 44, 47, 51, 56, 57, 60, 63, 68	<p>- на 5-м этаже и в левой части здания перед лестничными маршами в дверных проемах имеются пороги;</p> <p>- ширина дверных проемов на 5-м этаже менее 0,9 м;</p> <p>- на 5-м этаже отсутствует контрастная маркировка на прозрачных дверных полотнах учебных кабинетов;</p> <p>- перед входами во внутренние помещения, в которых оказываются услуги, на 5-м этаже, отсутствуют информирующие тактильные таблички</p>	<p>К,О,С</p> <p>К</p> <p>С</p> <p>С</p>	<p>- дверные проемы не должны иметь порогов и перепадов высот пола;</p> <p>- ширина дверных полотен и открытых проемов в стене, а также выходов из помещений и коридоров на лестничную клетку должна быть не менее 0,9 м;</p> <p>- на прозрачных полотнах дверей следует предусматривать яркую контрастную маркировку в форме прямоугольника высотой не менее 0,1 м и шириной не менее 0,2 м или в форме круга диаметром от 0,1 до 0,2 м. Расположение контрастной маркировки предусматривается на двух уровнях: 0,9-1,0 м и 1,3-1,4 м;</p> <p>- информирующие тактильные таблички (в том числе тактильно – звуковые) для идентификации помещений с использованием рельефно –</p>	<p>ТР, ТСП</p> <p>КР</p> <p>ТСП</p> <p>ТСП, ТР</p>

						линейного шрифта, а также рельефно – точечного шрифта Брайля для людей с нарушением зрения должны размещаться рядом с дверью со стороны дверной ручки на высоте от 1,2 до 1,6 м от уровня пола и на расстоянии 0,1 м от края таблички до края дверного проема перед входами во внутренние помещения, в которых оказываются услуги, с указанием назначения помещения
3.6	Пути эвакуации (в т.ч. зоны безопасности)	есть	5, 7, 8, 9- 11, 15, 26, 27, 31, 32, 34, 44, 50, 51, 59, 63, 64, 66, 67			
	ОБЩИЕ требования к зоне					Организовать удобное и беспрепятственное передвижение внутри здания.

II Заключение по зоне:

Наименование структурно-функциональной зоны	Состояние доступности* (к пункту 3.4 Акта обследования ОСИ)	Приложение		Рекомендации по адаптации (вид работы)** к пункту 4.1 Акта обследования ОСИ
		N на плане	N фото	
Пути движения внутри здания (в т.ч. пути	ДЧ-И (О,У,Г,С), ДУ (К)		5,7-12,15-17,21,24,	Текущий ремонт, капитальный

эвакуации)			26,27,31- 34,37,40, 43,44,47, 50,51,56, 57,59,60, 63,64,66- 68	ремонт, ТСП
------------	--	--	--	-------------

* указывается: ДП-В - доступно полностью всем; ДП-И (К, О, С, Г, У) - доступно полностью избирательно (указать категории инвалидов); ДЧ-В - доступно частично всем; ДЧ-И (К, О, С, Г, У) - доступно частично избирательно (указать категории инвалидов); ДУ - доступно условно, ВНД - недоступно

** указывается один из вариантов: не нуждается; ремонт (текущий, капитальный); индивидуальное решение с ТСП; технические решения невозможны - организация альтернативной формы обслуживания

	зал				выделенные места для инвалидов		отдельные зоны для инвалидов	
4.3	Прилавочная форма обслуживания	нет						
4.4	Форма обслуживания с перемещением по маршруту	нет						
4.5	Кабина индивидуально го обслуживания	нет						
	ОБЩИЕ требования к зоне						Обеспечить полноценное использование помещений по назначению и восприятию учебной информации	

II Заключение по зоне:

Наименование структурно - функциональной зоны	Состояние доступности* (к пункту 3.4 Акта обследования ОСИ)	Приложение		Рекомендации по адаптации (вид работы)** к пункту 4.1 Акта обследования ОСИ
		№ на плане	№ фото	
Зона обслуживания инвалидов	ДЧ (О,К,С,У,Г)		14,23,25, 42,46,58, 62,69	Текущий ремонт, ТСР

* указывается: ДП-В - доступно полностью всем; ДП-И (К, О, С, Г, У) - доступно полностью избирательно (указать категории инвалидов); ДЧ-В - доступно частично всем; ДЧ-И (К, О, С, Г, У) - доступно частично избирательно (указать категории инвалидов); ДУ - доступно условно, ВНД - недоступно

** указывается один из вариантов: не нуждается; ремонт (текущий, капитальный); индивидуальное решение с ТСР; технические решения невозможны - организация альтернативной формы обслуживания

I Результаты обследования:

5. Санитарно-гигиенических помещений

Государственное бюджетное профессиональное образовательное учреждение
Республики Крым «Симферопольский колледж сферы обслуживания и дизайна»
(учебный корпус № 2)
г. Симферополь, ул. Севастопольская, 84
Наименование объекта, адрес

N п/п	Наименование функционального - планировочного элемента	Наличие элемента			Выявленные нарушения и замечания		Работы по адаптации объектов	
		есть/ нет	N на плане	N фото	Содержание	Значимо для инвалида (категори я)	Содержание	Виды работ
5.1	Туалетная комната	есть		17- 20				
5.2	Душевая/ ванная комната	нет	-					
5.3	Бытовая комната	нет				-	-	-
	ОБЩИЕ требования к зоне						Адаптировано санитарно- гигиеническое помещение для всех категорий инвалидов	

II Заключение по зоне:

Наименование структурно - функциональной зоны	Состояние доступности* (к пункту 3.4 Акта обследования ОСИ)	Приложение		Рекомендации по адаптации (вид работы)** к пункту 4.1 Акта обследования ОСИ
		N на плане	N фото	
Санитарно-гигиенические помещения	ДП (К,О,С,У,Г)		17-20	

* указывается: ДП-В - доступно полностью всем; ДП-И (К, О, С, Г, У) - доступно полностью избирательно (указать категории инвалидов); ДЧ-В - доступно частично всем; ДЧ-И (К, О, С, Г, У) - доступно частично избирательно (указать категории инвалидов); ДУ - доступно условно, ВНД - недоступно

** указывается один из вариантов: не нуждается; ремонт (текущий, капитальный); индивидуальное решение с ТСР; технические решения невозможны - организация альтернативной формы обслуживания

Комментарий к заключению: -

I Результаты обследования:

6. Системы информации на объекте

Государственное бюджетное профессиональное образовательное учреждение
Республики Крым «Симферопольский колледж сферы обслуживания и дизайна»

(учебный корпус № 2)

г. Симферополь, ул. Севастопольская, 84

Наименование объекта, адрес

N п/п	Наименование функционально - планировочного элемента	Наличие элемента			Выявленные нарушения и замечания		Работы по адаптации объектов	
		есть/нет	N на плане	N фото	Содержание	Значимо для инвалида (категория)	Содержание	Виды работ
6.1	Визуальные средства	есть	-	1, 2, 4, 5, 7- 12, 15- 17, 21, 24, 26, 31- 34, 40, 43, 44, 47, 50, 51, 59, 60, 63, 67	- частичная визуальная информация на 5-м этаже	Все	- визуальная информация должна располагаться на контрастном фоне с размерами знаков, соответствующими расстоянию распознавания на высоте не менее 1,5 м и не более 4,5 м до уровня пола	ТСР
6.2	Акустические средства	нет	-		- отсутствуют световые оповещатели пожарной безопасности	Все	- световые оповещатели, эвакуационные знаки пожарной безопасности, указывающие направление движения, подключенные к системе оповещения и управления эвакуацией людей при пожаре, к системе	ТСР

							оповещения о стихийных бедствиях	
6.3	Тактильные средства	есть	-	12, 17, 21, 24, 40, 47, 51, 60	- отсутствуют тактильные средства на 5-м этаже	С	информирующие тактильные таблички для идентификации помещений с использованием рельефно-линейного шрифта, а также рельефно-точечного шрифта Брайля для людей с нарушением зрения должны размещаться рядом с дверью со стороны дверной ручки на высоте от 1,2 до 1,6 м от уровня пола и на расстоянии 0,1 м от края таблички до края дверного проема	ТСР
	ОБЩИЕ требования к зоне					Все	Обеспечить требования своевременного ориентирования и однозначного опознания объектов и мест посещения	

II Заключение по зоне:

Наименование структурно-функциональной зоны	Состояние доступности* (к пункту 3.4 Акта обследования ОСИ)	Приложение		Рекомендации по адаптации (вид работы) к пункту 4.1 Акта обследования ОСИ
		N на плане	N фото	
Система информации на объекте	ДЧ (У,С,К,О,Г)		1, 2, 4, 5,7-12, 15-17, 21, 24,	ТСР

			26, 31- 34,40, 43,44, 47,50, 51,59, 60,63, 67	
--	--	--	---	--

* указывается: ДП-В - доступно полностью всем; ДП-И (К, О, С, Г, У) - доступно полностью избирательно (указать категории инвалидов); ДЧ-В - доступно частично всем; ДЧ-И (К, О, С, Г, У) - доступно частично избирательно (указать категории инвалидов); ДУ - доступно условно, ВНД – недоступно

Комментарий к заключению: -



Φοτο 1



Φοτο 2



Φοτο 3



Φοτο 4



Φοτο 5



Φοτο 6



Φοτο 7




Φοτο 8



Φοτο 9



Φοτο 10



Φοτο 11



Φοτο 12




Φοτο 13



Φοτο 14



Φοτο 15



Φοτο 16



Φοτο 17



Φοτο 18



Фото 19



Фото 20



Фото 21



Фото 22



Фото 23



Фото 24



Фото 25



Фото 26



Φοτο 27



Φοτο 28



Φοτο 29



Φοτο 30



Φοτο 31



Φοτο 32



Φοτο 33



Φοτο 34



Φοτο 35



Φοτο 36



Φοτο 37



Φοτο 38



Φοτο 39



Φοτο 40



Φοτο 41



Φοτο 42



Φοτο 43



Φοτο 44



Φοτο 45



Φοτο 46



Φοτο 47



Φοτο 48



Φοτο 49



Φοτο 50



Φοτο 51



Φοτο 52




Φοτο 53



Φοτο 54



Φοτο 55



Φοτο 56



Φοτο 57



Φοτο 58



Φοτο 59



Φοτο 60



Φοτο 61



Φοτο 62




Φοτο 63



Φοτο 64



Φοτο 65



Φοτο 66



Φοτο 67



Φοτο 68



Φοτο 69



Φοτο 70



Φοτο 71



Фото 72



Фото 73



Фото 74



Фото 75



Фото 76



Фото 77